



Taikus judėjimas už gyvosios gamtos išsaugojimą VŠĮ „Girių inspekcija“

Kodas 306625563, Didlaukio g. 42-8, LT-08330 Vilnius, tel. +37067934089, el.paštas: [giriuinspekcija@gmail.com](mailto:giriuinspekcija@gmail.com)  
LT487189900010700257

**KREIPIMASIS**  
**2026-04-13**  
**Vilnius**

Valstybinei miškų tarnybai prie Aplinkos ministerijos  
Aplinkos apsaugos departamentui prie Aplinkos ministerijos  
VĮ Valstybinių miškų urėdijai  
Lietuvos Respublikos aplinkos ministerijai  
Lietuvos Respublikos Seimo Aplinkos apsaugos komitetui  
Lietuvos ornitologų draugijai  
Valstybinei saugomų teritorijų tarnybai  
Dzūkijos saugomų teritorijų direkcijai

**DĖL KIRTIMŲ REGIONINIAME PARKE KAPČIAMIESČIO GIRININKIJOJE PAUKŠČIŲ  
VEISIMOSI METU**

2026 m. balandžio 12 d. VŠĮ „Girių inspekcija“ iš vietinių gyventojų gavo pranešimą, kad Druskininkų regioniniam valstybinės miškų urėdijos padalinii priklausančioje Kapčiamiesčio girininkijoje, privačiame 161 kvartale, galimai 314 sklype (apytikslės koordinatės 54.023832, 23.657761, (1, 2 pav.) š. m. balandžio 11 d. buvo vykdomi kirtimai ir medienos ištraukimas, o balandžio 13 d. pranešimas papildytas, kad vykstantys kirtimai ir medienos ištraukimas pastebėti penkiose skirtingose šios girininkijos vietose, įskaitant Kuodžių mišką, kuriame yra paukščių (3 pav.), įskaitant kurtinių (4 pav.) apsaugai svarbios teritorijos ir Ustronijos mišką, kuriame yra Buveinių apsaugai svarbių teritorijų (5 pav.).

VMT puslapyje <https://kirtleidimai.amvmt.lt/> 161 kvartalui radome leidimus keliems einamiesiems kirtimams (6 pav.).

Norime atkreipti dėmesį, kad teritorija ir III grupės miškas (7 pav.) ir priklauso Veisiejų regioniniam parkui (8 pav.). Tai reiškia, kad jam taikomi ne bendrieji ūkinio miško, o saugomų teritorijų režimo apribojimai. Pagal Aplinkos ministerijos viešai skelbiamą informaciją apie draudžiamą miško kirtimo laiką, **saugomų teritorijų II grupės ir III grupės miškuose specialieji miško kirtimai ir medienos ištraukimas draudžiami nuo kovo 15 d. iki rugpjūčio 1 d.**; pastaba prie lentelės aiškiai nurodo, kad šie apribojimai taikomi ir regioniniuose parkuose<sup>1</sup>.

Papildomai pažymime, kad net ir tais atvejais, kai nacionaliniu lygmeniu kyla neaiškumų dėl konkretaus kirtimo kvalifikavimo ar atskiro lizdo suradimo, Lietuvai tiesiogiai privaloma **Europos Parlamento ir Tarybos direktyva 2009/147/EB dėl laukinių paukščių apsaugos**<sup>2</sup>. Jos 5 straipsnis įpareigoja valstybes nares drausti tyčinį paukščių trikdymą, ypač veisimosi ir jauniklių auginimo metu, taip pat tyčinį lizdų ir kiaušinių naikinimą ar žalojimą. Europos Sąjungos Teisingumo Teismas

<sup>1</sup> Lietuvos Respublikos aplinkos ministerija. Miško kirtimai  
[https://am.lrv.lt/uploads/am/documents/files/0\\_195097001463402537.pdf?fbclid=IwAR2jQFAN6sliJ8n-Ri6ZzmOU3iaRkubSIQLR8qe4IoZdudDTd53mPT6fpFU](https://am.lrv.lt/uploads/am/documents/files/0_195097001463402537.pdf?fbclid=IwAR2jQFAN6sliJ8n-Ri6ZzmOU3iaRkubSIQLR8qe4IoZdudDTd53mPT6fpFU)

<sup>2</sup> Direktyva 2009/147/EB dėl laukinių paukščių apsaugos (EUR-Lex):  
<https://eur-lex.europa.eu/legal-content/LT/TXT/?uri=CELEX:32009L0147>

yra išaiškinęs, kad šios direktyvos 5 straipsnio įgyvendinimui būtina visiška ir veiksminga apsaugos sistema, o vien formalus laukimas, kol bus surastas konkretus lizdas, nėra pakankamas, jei rizika paukščiams yra numatoma iš anksto<sup>3</sup>. Estijos Aukščiausiojo Teismo byloje dėl paukščių veisimosi laikotarpio apsaugos (*pesitsusrahu*) taip pat buvo pabrėžta, kad paukščių apsaugai taikomas **atsargumo principas**, o draudimas gali būti taikomas ir tuomet, kai, remiantis mokslo duomenimis ir vietos požymiais, veisimosi rizika turi būti preziumuojama<sup>4</sup>.

Suinteresuotos visuomenės vardu prašome nedelsiant įvertinti šią situaciją ir pateikti atsakymus į žemiau nurodytus klausimus:

1. Patvirtinti, kad 2026 m. balandžio 11–13 d. **Kapčiamiesčio girininkijoje, 161 kvartale** buvo vykdomi miško kirtimai ir medienos ištraukimas, bei nurodyti, ar šie darbai šiuo metu yra sustabdyti.
2. Paaiškinti, kokių teisiniu pagrindu **Veisiejų regioniniame parke esančiame III grupės miške** leidžiama vykdyti miško kirtimus laikotarpiu nuo kovo 15 d. iki rugpjūčio 1 d., nors Aplinkos ministerijos viešai paskelbtoje informacijoje tokiems kirtimams saugomose teritorijose taikomas draudimas.
3. Pateikti visus su šiais kirtimais susijusius dokumentus: leidimus, paraiškas, suderinimus, miškotvarkos projekto ištraukas, taip pat saugomos teritorijos režimo vertinimą.
4. Paaiškinti, ar prieš vykdant kirtimus buvo atliktas **poveikio paukščiams ir jų veisimuisi vertinimas**, ir jei taip – kada, kieno ir koku metodu.
5. Aiškiai nurodyti, kaip šiuo atveju institucijos taiko **atsargumo principą ir ES paukščių apsaugos standartą**, pagal kurį draudžiama veikla, galinti trikdyti paukščius veisimosi metu, nepriklausomai nuo to, ar konkretūs lizdai buvo identifikuoti.
6. Pateikti informaciją apie atliktus patikrinimus vietoje: datas, laiką, nustatytas aplinkybes, užfiksuotus pažeidimus (jei tokių nustatyta) ir taikytas priemones.
7. Nurodyti, kokių neatidėliotinių priemonių imtasi arba bus imtasi, siekiant **nedelsiant sustabdyti galimą pažeidimą ir užkirsti kelią tolesnei žalai paukščiams ir miško ekosistemai**.

Atsižvelgiant į galimą tęstinį pažeidimą, prašome šį kreipimąsi nagrinėti **skubos tvarka** ir iki situacijos teisinio bei faktinio išaiškinimo taikyti prevencines apsaugos priemones. Prašome taip pat informuoti, ar bus pradėtas tyrimas dėl galimo kirtimų vykdymo pažeidžiant paukščių veisimosi laikotarpiui taikomus ribojimus ir ES teisės reikalavimus.

Prašome Aplinkos Ministerijos ir kitų atsakingų institucijų principingai įvertinti šią situaciją. Iš anksto dėkojame už suteiktą informaciją ir bendradarbiavimą saugant Lietuvos miškus.

---

<sup>3</sup> ESTT byla C-473/19, *Friends of the Irish Environment*:  
<https://eur-lex.europa.eu/legal-content/EN/TXT/?uri=CELEX:62019CJ0473>

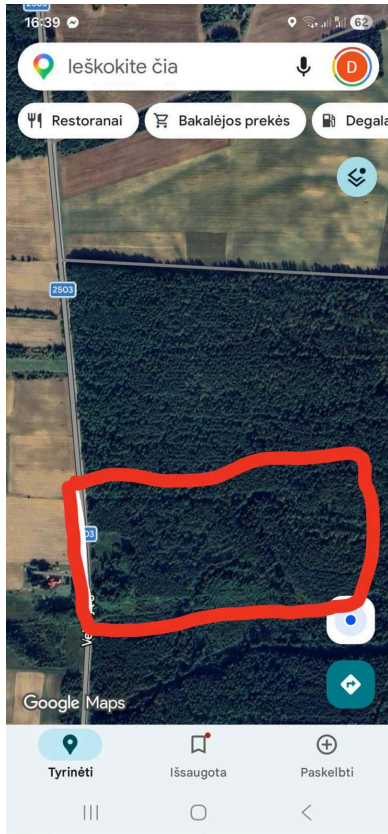
ESTT byla C-784/23 dėl Birds Directive taikymo miško kirtimų kontekste:  
<https://eur-lex.europa.eu/legal-content/EN/TXT/?uri=CELEX:62023CJ0784>

<sup>4</sup> Estijos Aukščiausiojo Teismo informacija apie *pesitsusrahu* bylą:  
<https://www.riiqikohus.ee/et/uudiste-arhiiv/riiqikohus-linnurikkas-metsas-raierahu-joustamiseks-ei-pealinde-loendama>

Pagarbiai,

VšĮ “GIRIŲ INSPEKCIJA” savanoriai

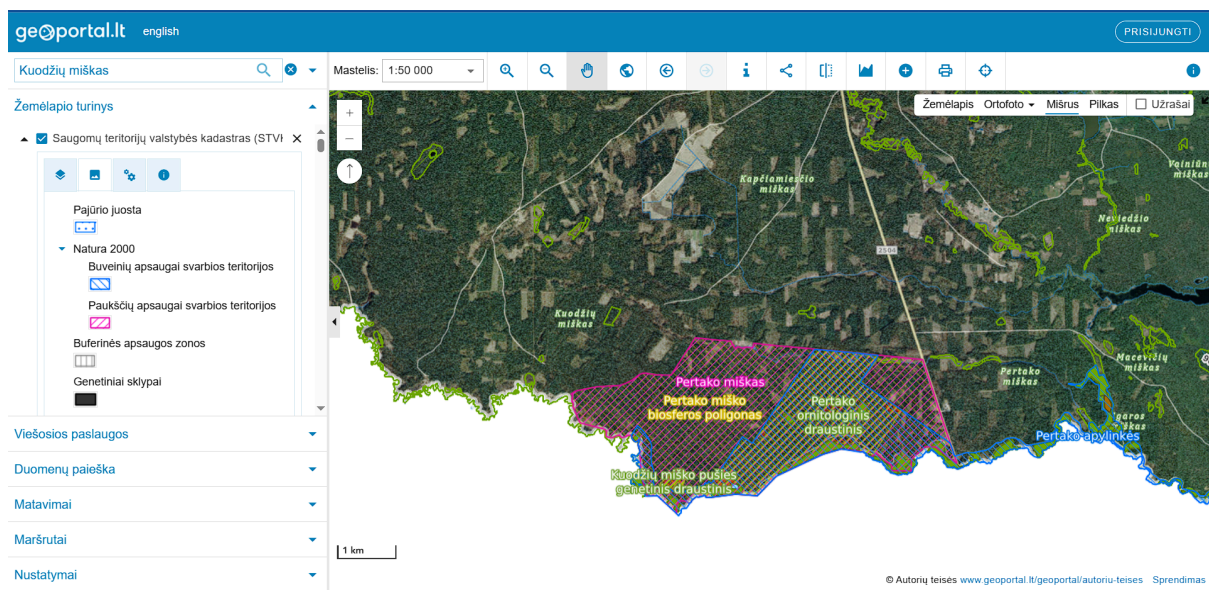
**PRIEDAI:**



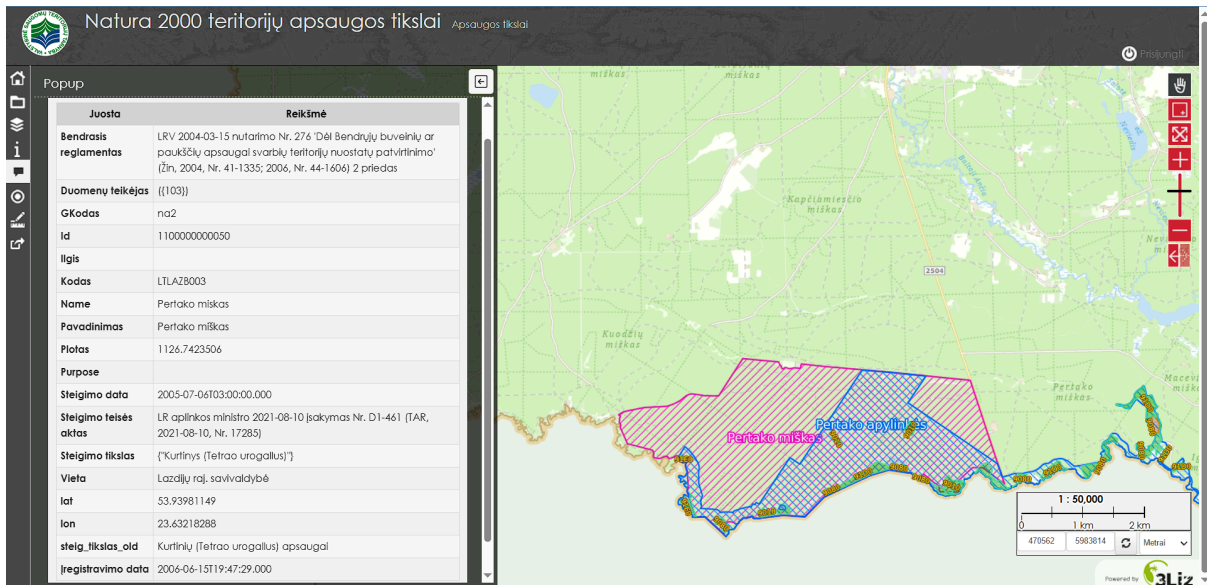
1 pav. Google Maps ekrano kopija su apibrėžta kirtimų vieta ties koordinatėmis 54.023832, 23.657761 (Šaltinis - <https://www.google.com/maps>, žiūrėta 2026 m. balandžio 12 d.).



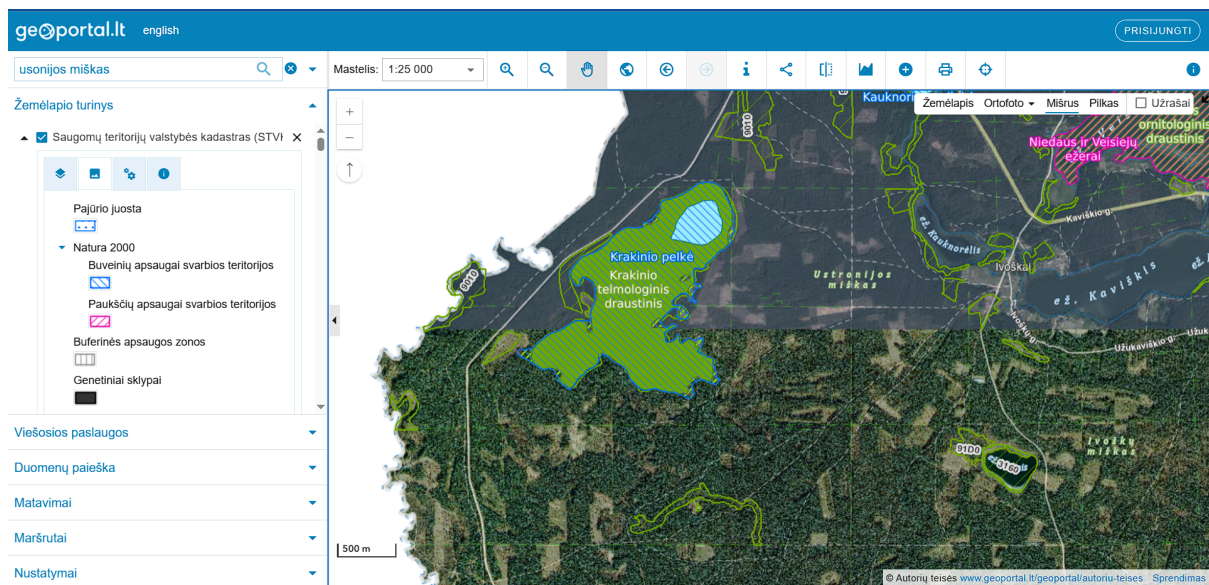
2 pav. Pranešėjo užfiksuotos miškakirtės Kapčiamiesčio girininkijos 161 kvartale (ekrano nuotrauka iš video įrašo, daryto 2026 m. balandžio 12 d.).



3 pav. Ekranų kopija su saugomų teritorijų valstybės kadaastro informacijos duomenimis: nagrinėjamas plotas siejamas su Kuodžių mišku (Šaltinis - <https://www.geoportal.lt/map/>, žiūrėta 2026 m. balandžio 13 d.).



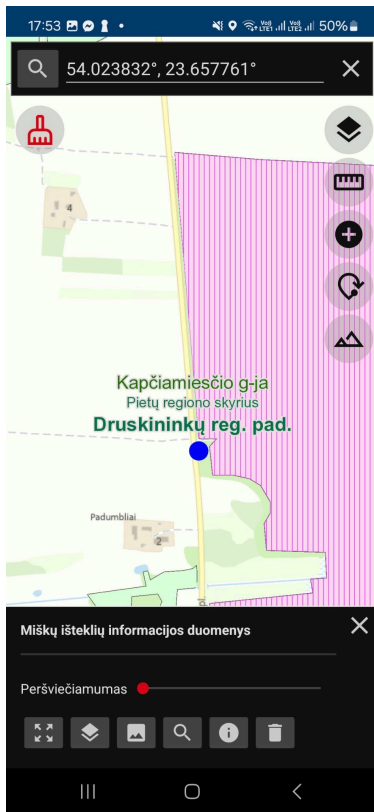
4 pav. Ekrano kopija su Natura 2000 teritorijų apsaugos tikslų informacijos duomenimis: nagrinėjamas plotas siejamas su Kuodžių mišku (Šaltinis - <https://biomon.lt/>, žiūrėta 2026 m. balandžio 13 d.)



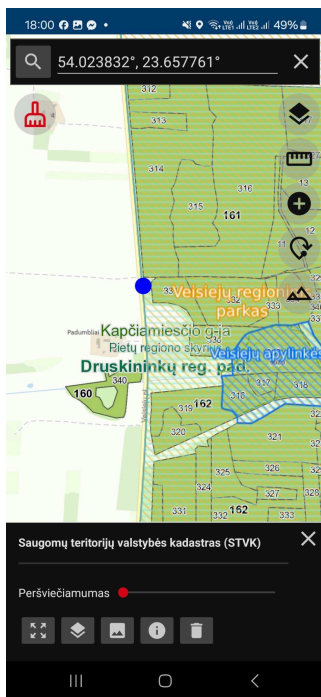
5 pav. Ekrano kopija su saugomų teritorijų valstybės kadastro informacijos duomenimis: nagrinėjamas plotas siejamas su Ustronijos mišku (Šaltinis - <https://www.geoportal.lt/map/>, žiūrėta 2026 m. balandžio 13 d.).

Leidimo serija ir nr.	VJ VMU padalinys	Girininkija	Nuosavybės forma	Kvartalas	Sklypai	Plotas	Kirtimo rūšis	Galojimo pradžia	Galojimo pabaiga	Kadastrinis sklypas
32603507	Druskininkų	Kapčiamiesčio	privati	161	314;315;316	2,4	Einamasis kirtimas	2026-03-27	2027-03-26	5910/0004:0106
32603576	Druskininkų	Kapčiamiesčio	privati	161	314;315;316	4,2	Einamasis kirtimas	2026-03-30	2027-03-29	5910/0004:0112

6 pav. Kirtimų leidimai Kapčiamiesčio girininkijos 161 kvartale (Šaltinis - <https://kirtleidimai.amvmt.lt/>, žiūrėta 2026 m. balandžio 13 d.).



7 pav. Geoportal.lt ekrano kopija su miškų išteklių informacijos duomenimis: nagrinėjamas plotas siejamas su 161 kv. (Šaltinis - <https://www.geoportal.lt/map/>, žiūrėta 2026 m. balandžio 12 d.).



8 pav. Geoportal.lt ekrano kopija su Saugomų teritorijų valstybės kadastro sluoksniu: nagrinėjama vieta patenka į Veisiejų regioninį parką (Šaltinis - <https://www.geoportal.lt/map/>, žiūrėta 2026 m. balandžio 12 d.).